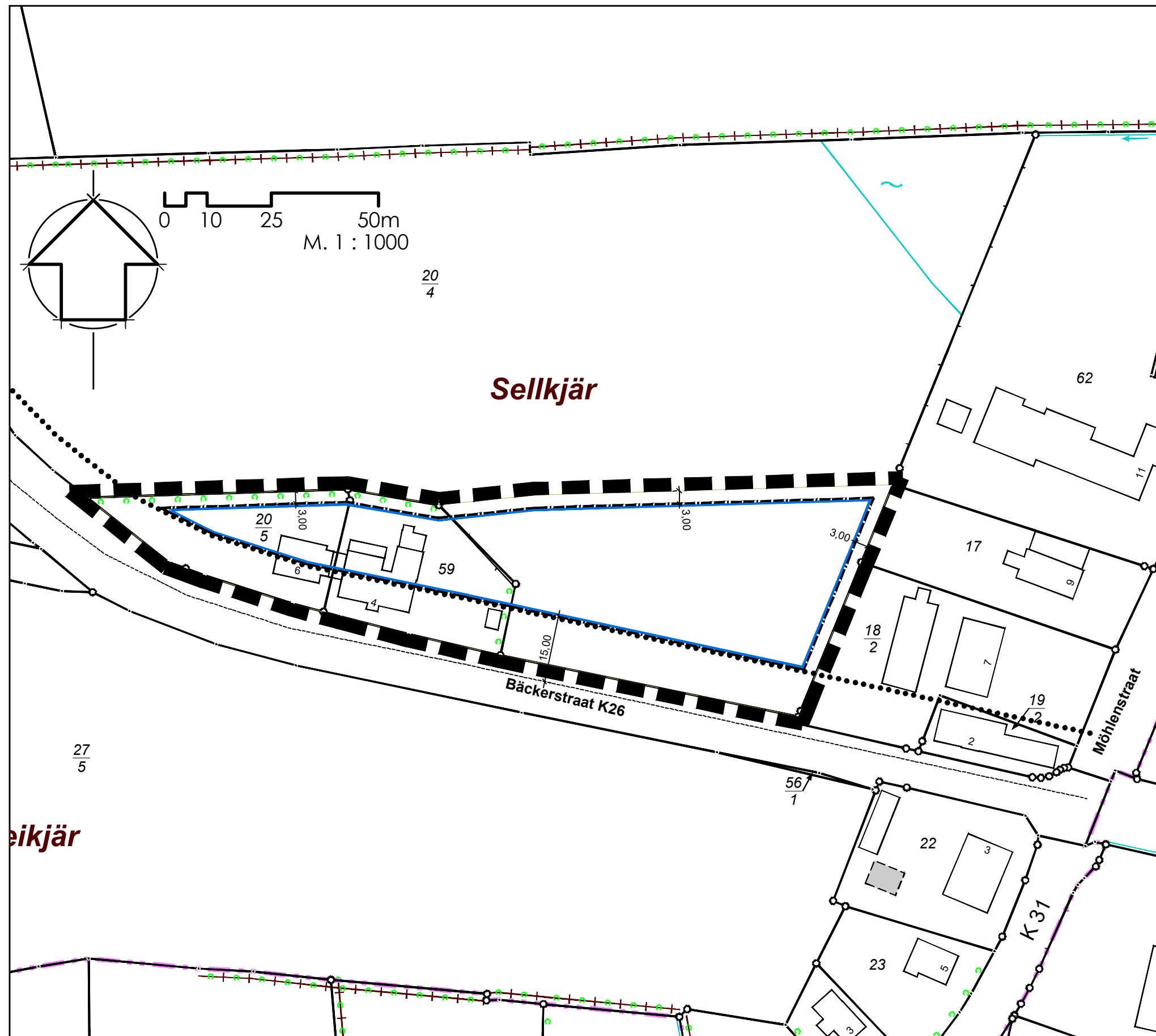



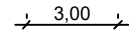



Einbeziehungssatzung gemäß § 34 Abs. 4 Satz 1 Nr. 3 BauGB  
 "Bäckerstraat" in Boren,  
 für das Gebiet nördlich des Verkehrsweges "Bäckerstraat" und westlich des Verkehrsweges "Möhlenstraat" im nördlichen Bereich der Ortslage Boren



### PLANZEICHNUNG

Festsetzung:

-  Grenze des räumlichen Geltungsbereiches der Einbeziehungssatzung "Bäckerstraat"
-  Anbauverbotszone Straßen- und Wegegesetz des Landes Schleswig - Holstein (15 m zu K26))
-  Baugrenze, § 9 Abs. 1 Nr. 1 BauGB / § 23 BauNVO
-  Bemaßung

Projekt-Nr.:	S-180-21	Gezeichnet:	Kolodziej
Auftraggeber/Planer:	Ingenieurgesellschaft Nord GmbH Waldemarsweg 1 24837 Schleswig Tel.: 04421/30 17-0 Fax: 04421/30 17-30 E-Mail: info@ign-schleswig.de www.ign-schleswig.de		
Geschäftsführende Gesellschafter:	Dipl.-Ing. Boyke Elner Dipl.-Ing. Matthias Wolfrat		Planung:
Gemeinde Boren Einbeziehungssatzung gemäß § 34 Abs. 4 Satz 1 Nr. 3 BauGB "Bäckerstraat"			