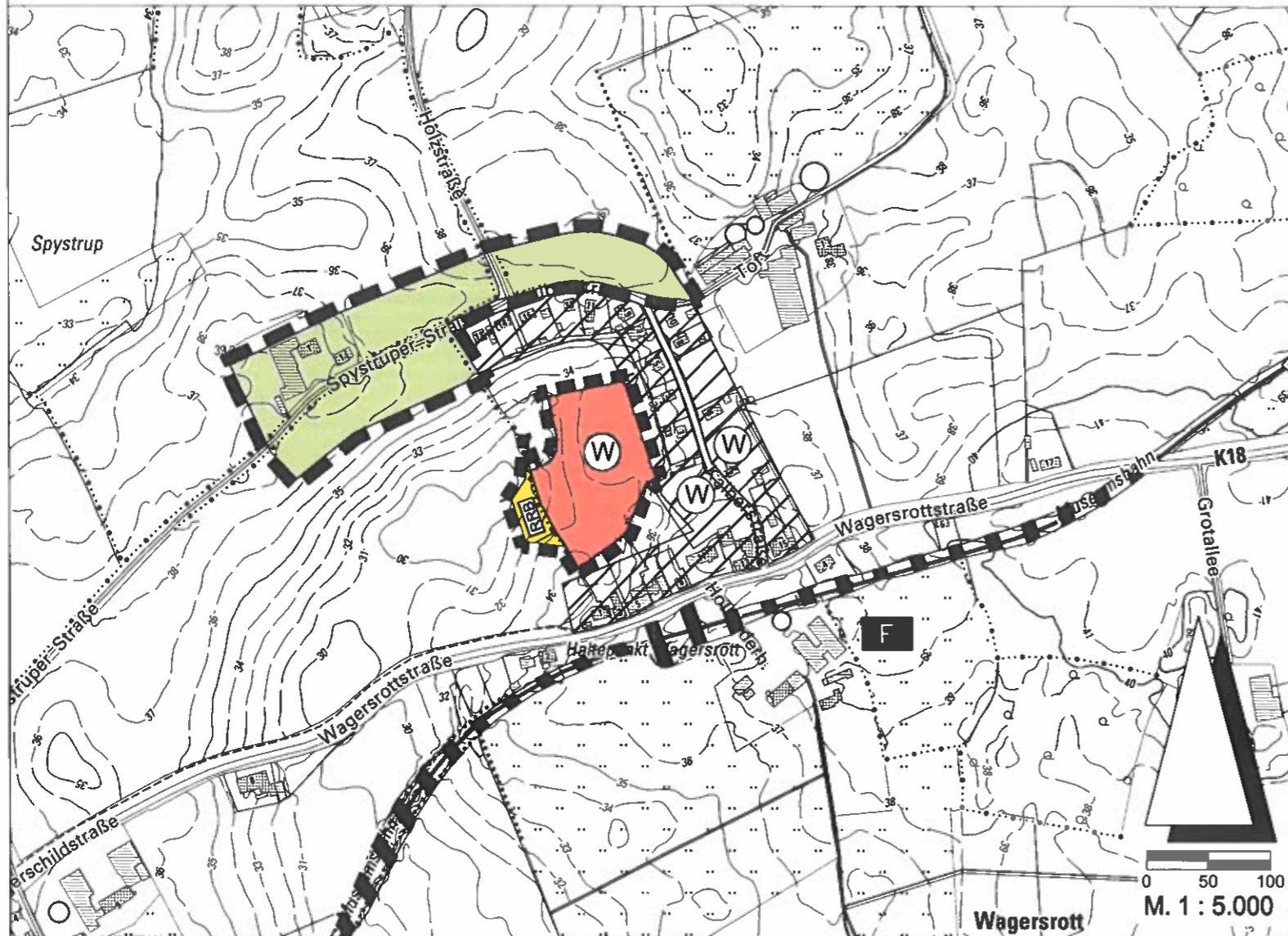








61. ÄNDERUNG DES FLÄCHENNUTZUNGSPLANES DES PLANUNGSVERBANDES IM AMT SÜDERBRARUP

KREIS SCHLESWIG-FLENSBURG



ZEICHENERKLÄRUNG

Darstellungen		Angrenzende Darstellungen des gültigen Flächennutzungsplanes	
	Wohnbaufläche (§ 1 Abs. 1 Nr. 1 BauNVO)		Wohngebiet
	Fläche für die Landwirtschaft (§ 5 Abs. 2 Nr. 9a BauGB)		Bahnanlage
	Flächen für die Abwasserbeseitigung Regenrückhaltebecken (§ 5 Abs. 2 Nr. 4 BauGB)		
Sonstige Planzeichen			
	Grenze des Geltungsbereiches der Flächennutzungsplan-Änderung		

Verfahrensvermerke

1. Aufgestellt aufgrund des Aufstellungsbeschlusses des Planungsverbandes vom 29.03.2021. Die ortsübliche Bekanntmachung des Aufstellungsbeschlusses erfolgte durch Aushang an den Bekanntmachungstafeln vom 22.04.2024 bis 30.04.2024.
2. Die frühzeitige Beteiligung der Öffentlichkeit nach § 3 Abs. 1 Satz 1 BauGB wurde am 30.04.2024 durchgeführt.
3. Die Behörden und sonstigen Träger öffentlicher Belange, die von der Planung berührt sein können, wurden gem. § 4 Abs. 1 i.V.m. § 3 Abs. 1 BauGB am 21.12.2021 unterrichtet und zur Abgabe einer Stellungnahme aufgefordert.
4. Der Planungsverband hat am 30.09.2024 den Entwurf der 61. Änderung des Flächennutzungsplanes und die Begründung beschlossen und zur Veröffentlichung im Internet bestimmt.
5. Der Entwurf der 61. Änderung des Flächennutzungsplanes und die Begründung wurden in der Zeit vom 18.12.2024 bis zum 20.01.2025 im Internet unter www.amt-suederbrarup.de veröffentlicht. Zusätzlich zur Veröffentlichung im Internet haben die o.g. Unterlagen im selben Zeitraum während der Dienststunden öffentlich ausgelegt. Die Veröffentlichung im Internet und die öffentliche Auslegung wurde mit dem Hinweis, dass Stellungnahmen während der Auslegungsfrist von jedermann schriftlich, per E-Mail oder zur Niederschrift geltend gemacht werden können, durch im Internet unter www.amt-suederbrarup.de und durch Aushang vom 10.12.2024 bis 18.12.2024 ortsüblich bekannt gemacht. Der Inhalt der Bekanntmachung der Veröffentlichung der Planentwürfe und die nach § 3 Abs. 2 BauGB auszulegenden Unterlagen wurden unter www.amt-suederbrarup.de ins Internet eingestellt.
6. Die Behörden und sonstigen Träger öffentlicher Belange, die von der Planung berührt sein können, wurden gem. § 4 Abs. 2 BauGB am 17.12.2024 zur Abgabe einer Stellungnahme aufgefordert.
7. Der Planungsverband hat die Stellungnahmen der Öffentlichkeit und der Behörden und sonstigen Träger öffentlicher Belange am 31.03.2025 geprüft. Das Ergebnis wurde mitgeteilt.
8. Der Planungsverband hat die 61. Änderung des Flächennutzungsplanes am 31.03.2025 beschlossen und die Begründung durch Beschluss gebilligt.
9. Das Ministerium für Inneres, Kommunales, Wohnen und Sport des Landes Schleswig-Holstein hat die 61. Änderung des Flächennutzungsplanes mit Bescheid vom 11.09.2025 Az. IX.526-58408/2025 - mit ~~Nebenbestimmungen~~ und Hinweisen - genehmigt.
10. ~~Der Planungsverband hat die Nebenbestimmungen durch Beschluss vom erfüllt, die Hinweise sind beachtet. Das Ministerium für Inneres, Kommunales, Wohnen und Sport des Landes Schleswig-Holstein hat die Erfüllung der Nebenbestimmungen mit Bescheid vom Az. bestätigt.~~
11. Die Erteilung der Genehmigung der 61. Änderung des Flächennutzungsplanes sowie die Internetseite des Planungsverbandes und die Stelle, bei der der Plan mit der Begründung und zusammenfassender Erklärung auf Dauer während der Sprechstunden von allen Interessierten eingesehen werden kann und die über den Inhalt Auskunft erteilt, wurden im Internet unter www.amt-suederbrarup.de und durch Aushang vom 16.10.25 bis 24.10.25 ortsüblich bekannt gemacht. In der Bekanntmachung wurde auf die Möglichkeit einer Geltendmachung von Verfahrens- und Formverstößen und von Mängeln der Abwägung sowie auf die Rechtsfolgen (§ 215 Abs. 2 BauGB) hingewiesen. Die 61. Änderung des Flächennutzungsplanes wurde mithin am 24.10.25 wirksam.

Süderbrarup, den 27. Okt. 2025



(Planungsverbandsvorsitzender)